

**TROJÚHELNÍK Č. 94**  
**PODOBIZNA Č. 197**  
**PROSTÉ ZKŘÍŽENÍ Č. 30**

Souřadnice:

50°50'13.873" severní šířky, 14°48'13.014" východní délky

50.8371869N, 14.8036150E

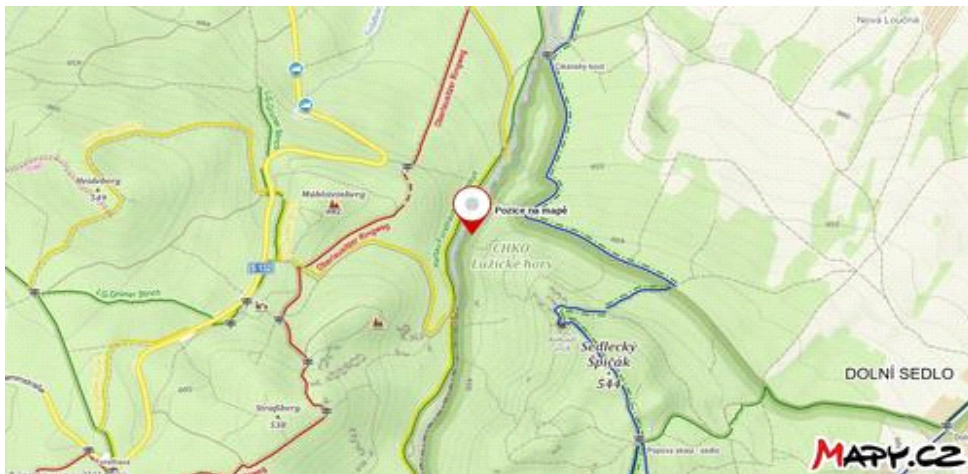
Místo nálezů: lesní cesta Žlebská, Dlouhý žleb

Poznámka:

Na kameni lze kromě tváří vidět i značku prostého zkřížení či náznak svastiky, jež ohraničuje plochy s obličejí. Domněnku, že jde o sluneční kříž, případně tvář samotného boha slunce Dažboga, posiluje vedle trojúhelníku uprostřed i tvář v horní třetině kamene vpravo, jež hledí k nebesům.



Obrázek č. 1



Obrázek č. 2

## TROJÚHELNÍK Č. 95

## PODOBIZNA Č. 205

Souřadnice:

50°48'48.337" severní šířky, 14°50'13.942" východní délky

50.8134269N, 14.8372061E

Místo nálezů: lesní cesta Zelená, hora Hřebeny (Horní skály)

Poznámka:

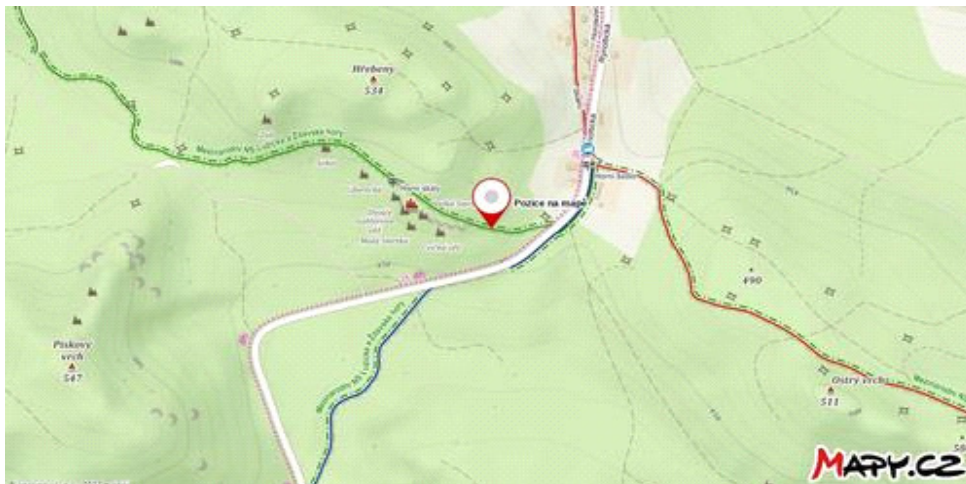
Na kameni lze rozeznat několik tváří, včetně tváří zvířecích (např. slon). Trojúhelník vymezuje pole s další tváří.



Obrázek č. 1/1



Obrázek č. 1/2



Obrázek č. 2

## **TROJÚHELNÍK Č. 96**

## **PODOBIZNA Č. 206**

Souřadnice:

50°48'48.564" severní šířky, 14°50'13.243" východní délky

50.8134900N, 14.8370119E

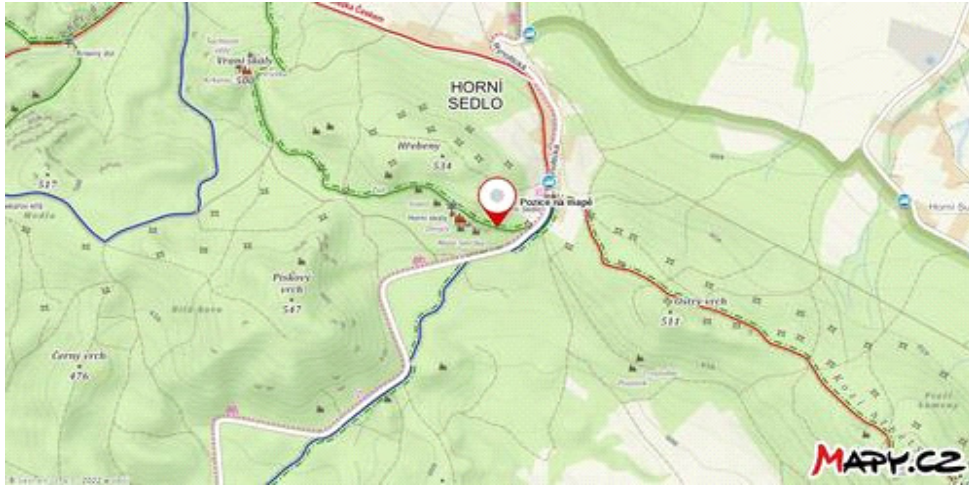
Místo nálezů: lesní cesta Zelená, hora Hřebeny (Horní skály)

Poznámka.

Vedle hlavní (pravděpodobně zvířecí) tváře lze na kameni rozpoznat i tváře další.



Obrázek č. 1



Obrázek č. 2

**TROJÚHELNÍK Č. 97**

**PODOBIZNA Č. 260**

**DVOJICE Č. 37**

**SVARGA Č. 4**

Souřadnice:

50°49'45.617" severní šířky, 14°49'13.166" východní délky

50.8293381N, 14.8203239E

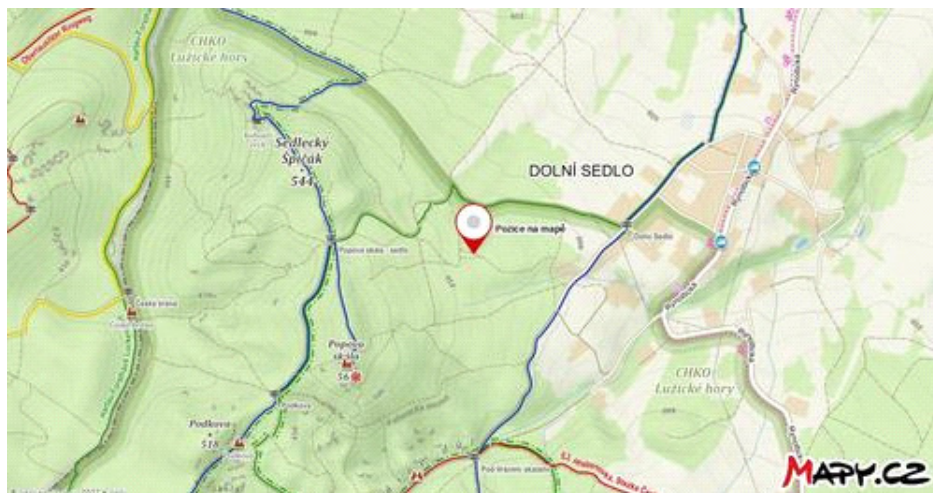
Místo nálezů: lesní cesta Potoční, Posvátná hora

Poznámka:

Kámen je upraven do podoby podle všeho zvířecí hlavy. Na horní ploše je líbající se dvojice mužů (vlevo) a ženy (vpravo). Na svislé straně vlevo je svarga poněkud neobyklého provedení.



Obrázek č. 1



Obrázek č. 2

**TROJÚHELNÍK Č. 98**

**PODOBIZNA Č. 268**

**(s bradkou)**

Souřadnice:

50°49'44.580" severní šířky, 14°49'11.798" východní délky

50.8290500N, 14.8199439E

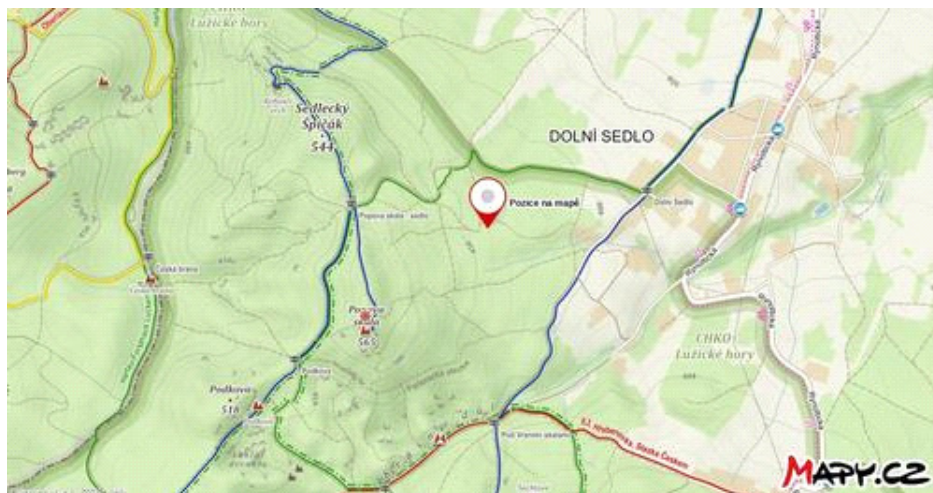
Místo nálezů: lesní rozcestí Pod ohbím, Posvátná hora

Poznámka:

Kromě hlavní tváře lze na kameni rozpoznat ještě další tváře, jež se v horní třetině i vzájemně překrývají.



Obrázek č. 1



Obrázek č. 2

## TROJÚHELNÍK Č. 99

## PODOBIZNA Č. 311

Souřadnice:

50°50'48.005" severní šířky, 14°48'27.000" východní délky

50.8466681N, 14.8075000E

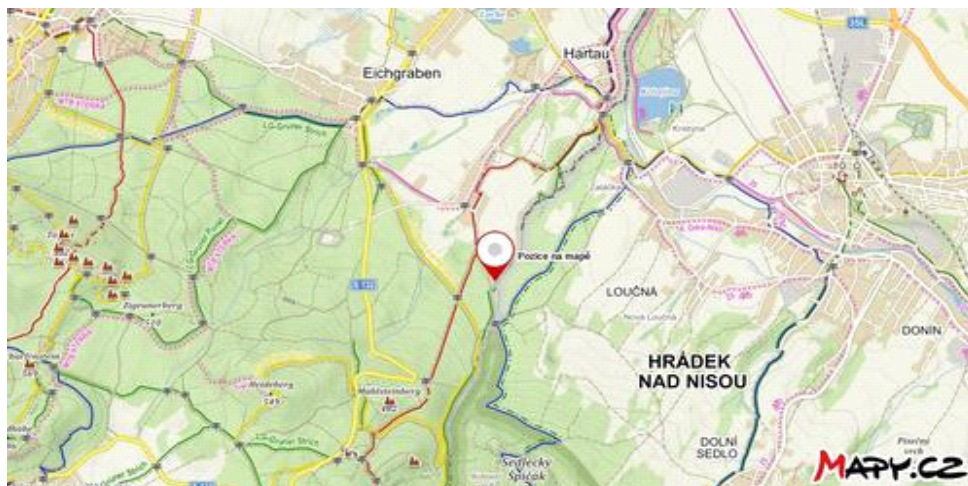
Místo nálezů: lesní cesta Příjemná-Ernst Gabler Weg (součást kamenné řady), Německo

Poznámka:

Kromě hlavní tváře (ústa má vlevo dole) lze na kosočtvercovém kameni (z dvou trojúhelníků spojených základnami) rozpoznat několik dalších tváří.



Obrázek č. 1



Obrázek č. 2

## TROJÚHELNÍK Č. 100

## PODOBIZNA Č. 359

Souřadnice:

50°50'16.008" severní šířky, 14°47'41.356" východní délky

50.8377800N, 14.7948211E

Místo nálezů: Trojnožka, Mlýnskokamenná hora-Mühlsteinberg, Německo

Poznámka:

Na kameni lze rozpoznat dětskou tvář, trojúhelníkovou ptačí hlavu (zobák směřuje vpravo) a kolem další podobizny.



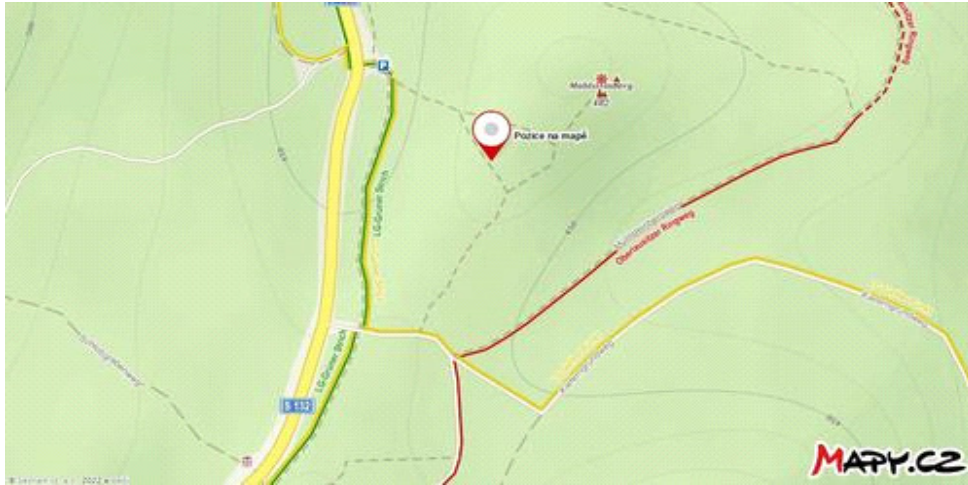
Obrázek č. 1/1



Obrázek č. 1/2



Obrázek č. 1/3



Obrázek č. 2

## PODOBIZNA Č. 375

## TROJÚHELNÍK Č. 101

Souřadnice:

50°50'1.367" severní šířky, 14°47'45.373" východní délky

50.8337131N, 14.7959369E

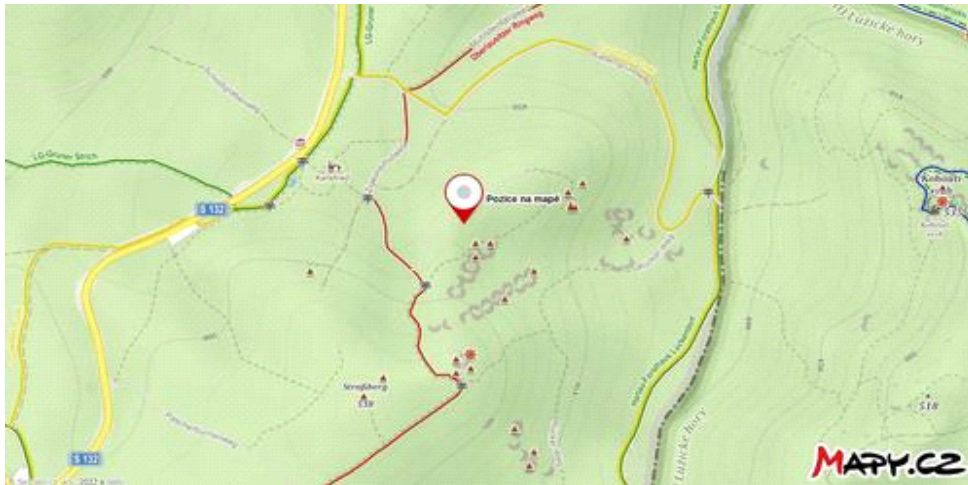
Místo nálezů: lesní cesta Ovál, Poutní hora-Straßberg, Německo

Poznámka:

Na trojúhelníkovém kameni lze rozpoznat několik tváří.



Obrázek č. 1



Obrázek č. 2

**TROJÚHELNÍK Č. 102**  
**PODOBIZNA Č. 381**  
**(žena s vysokým účesem)**

Souřadnice:

50°50'2.274" severní šířky, 14°47'48.692" východní délky

50.8339650N, 14.7968589E

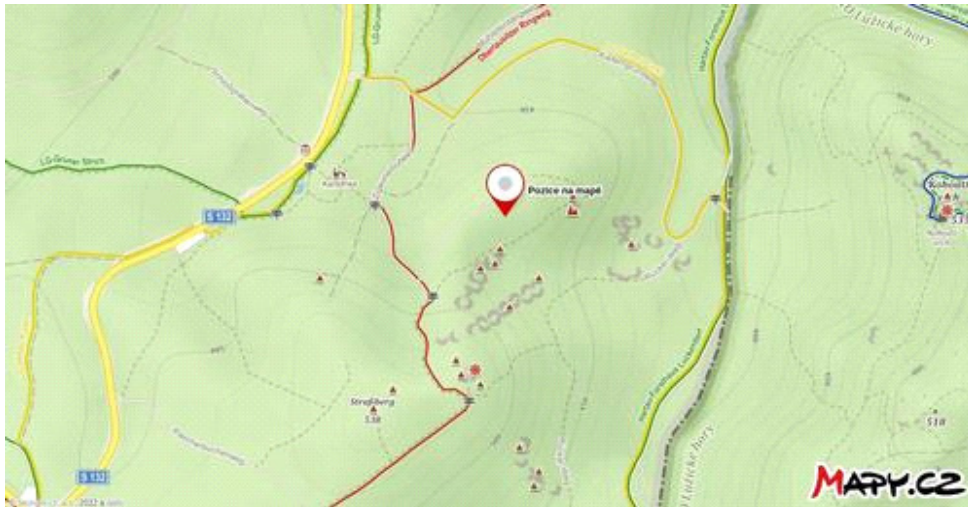
Místo nálezů: lesní cesta Ovál, Poutní hora-Straßberg, Německo

Poznámka:

Hlava ženy s trojúhelníkovým vysokým účesem je snímku uprostřed; na kamenech lze rozpoznat ještě další tváře (vlevo je snad medvědí).



Obrázek č. 1



Obrázek č. 2

## TROJÚHELNÍK Č. 103

### PODOBIZNA Č. 388

Souřadnice:

50°50'2.357" severní šířky, 14°47'51.551" východní délky

50.8339881N, 14.7976531E

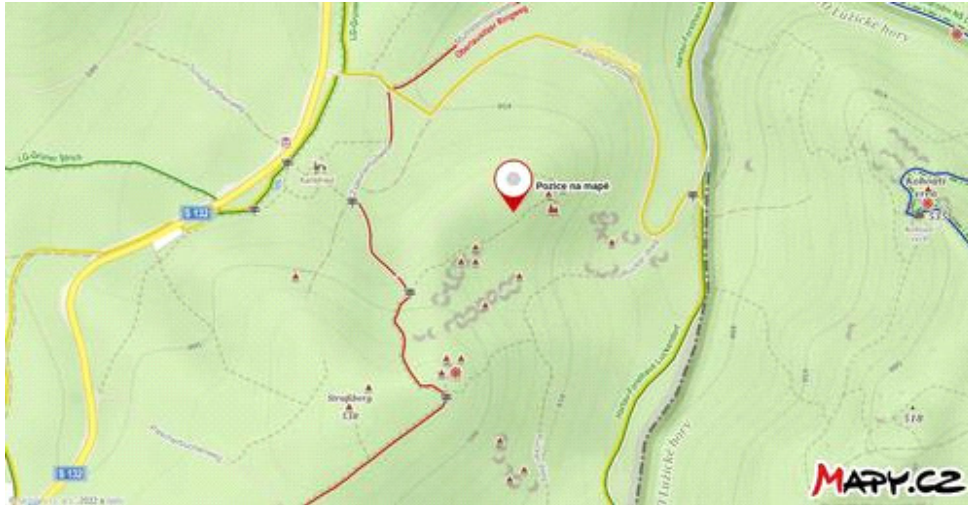
Místo nálezů: lesní cesta Ovál, Poutní hora-Straßberg, Německo

Poznámka:

Vedle hlavní (snad zjednodušené sloní) podobizně lze na kameni rozpoznat tváře další. Kámen jako celek představuje také několik trojúhelníků.



Obrázek č. 1



Obrázek č. 2

**TROJÚHELNÍK Č. 104**  
**PODOBIZNA Č. 415**  
**PROSTÉ ZKŘÍŽENÍ Č. 132**

Souřadnice:

50°48'9.691" severní šířky, 14°51'35.831" východní délky

50.8026919N, 14.8599531E

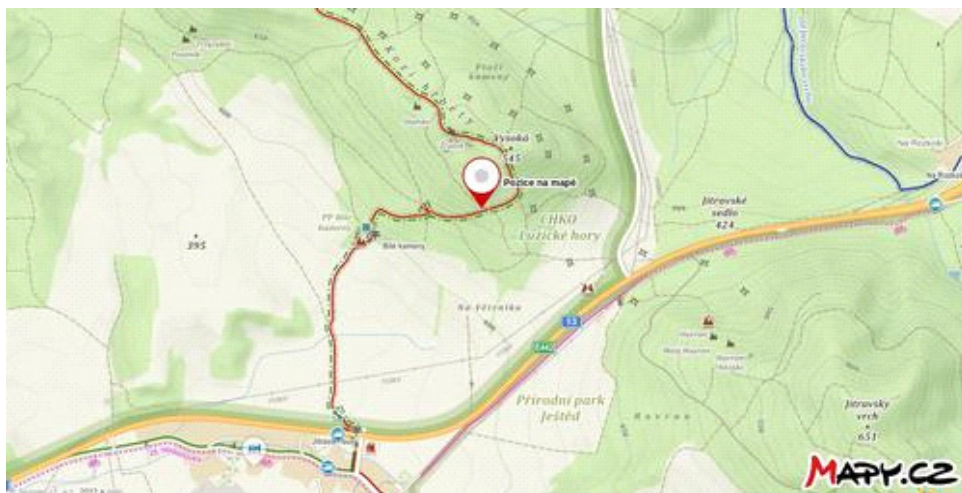
Místo nálezů: lesní cesta Sutinná, hora Vysoká

Poznámka:

Kámen s trojúhelníkovým vrcholem představuje jako celek hlavu blíže neurčeného zvířete (nejspíše tura). Na kameni lze rozpoznat ještě další tváře a na vrcholku značku prostého zkřížení.



Obrázek č. 1



Obrázek č. 2

## TROJÚHELNÍK Č. 105

## PODOBIZNA Č. 546

Souřadnice:

50°49'45.081" severní šířky, 14°48'50.328" východní délky

50.8291892N, 14.8139800E

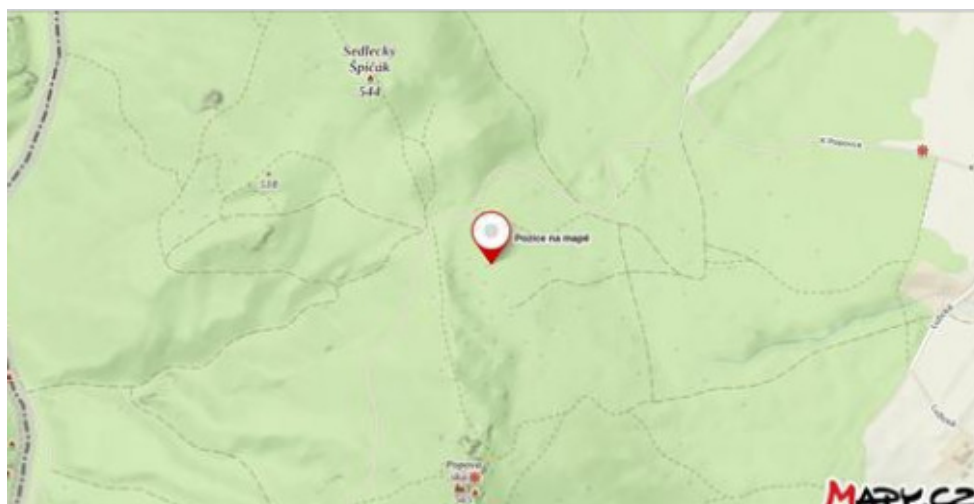
Místo nálezu: Hrboly, Posvátná hora

Poznámka:

V popředí je na velkotváři obrys snad lidské hlavy s krkem a rameny. Rozpoznat lze i další podobizny. Tělo je trojúhelníkového tvaru.



Obrázek č. 1



Obrázek č. 2

## **TROJÚHELNÍK Č. 106**

## **PODOBIZNA Č. 551**

Souřadnice:

50°49'44.367"N, 14°48'49.920"E

50.8289908N, 14.8138667E

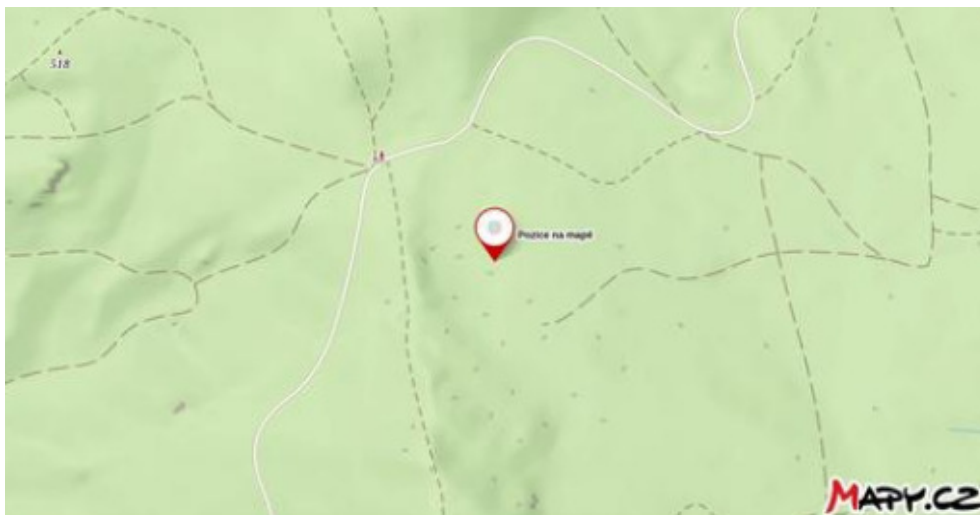
Místo nálezů: Hrboly, Posvátná hora

Poznámka:

Vedle hlavní tváře je na kameni několik dalších (kulatých) tvářů.



Obrázek č. 1



Obrázek č. 2

**TROJÚHELNÍK Č. 107**  
**PODOBIZNA Č. 597**  
**PROSTÉ ZKŘÍŽENÍ Č. 236**

Souřadnice:

Skutečná poloha

?

?

Poloha podle mapy

(louka pod ulicí K Popovce, Dolní Sedlo, Hrádek nad Nisou)

50°49'58.074" severní šířky, 14°49'28.537" východní délky

50.8327983N, 14.8245936E

Místo nálezů: pravděpodobně severní svah hory Vraní skály (poblíž lesní cesty Havraní)

Poznámka:

Vedle podobizen jsou na kameni značky prostého zkrížení. Kámen je střechovitě upraven.



Obrázek č. 1/1



Obrázek č. 1/2



Obrázek č. 2

Poloha podle mapy

## TROJÚHELNÍK Č. 108

### RYTINA Č. 35

Souřadnice:

50°50'38.634" severní šířky, 14°46'49.033" východní délky

50.8440650N, 14.7802870E

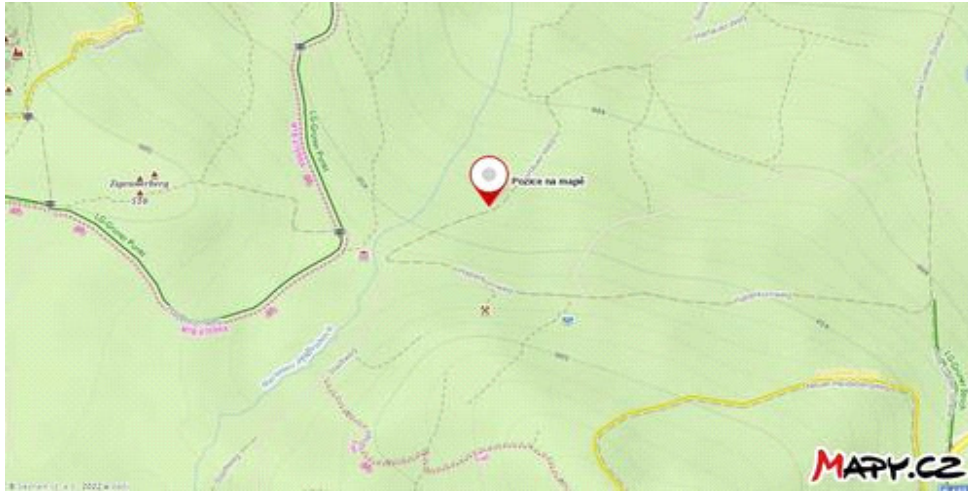
Místo nálezů: Posvátné pole, lesní cesta Hvozdňanská-Hartauer Weg, Pohanská hora-Heideberg, Německo

Poznámka:

Na kamenech lze rozpoznat vyryté tváře. Kámen uprostřed má trojúhelníkový (pyramidální) tvar.



Obrázek č. 1



Obrázek č. 2

## TROJÚHELNÍK Č. 109

### RYTINA Č. 87

Souřadnice:

50°50′43.699" severní šířky, 14°46′58.523" východní délky

50.8454720N, 14.7829230E

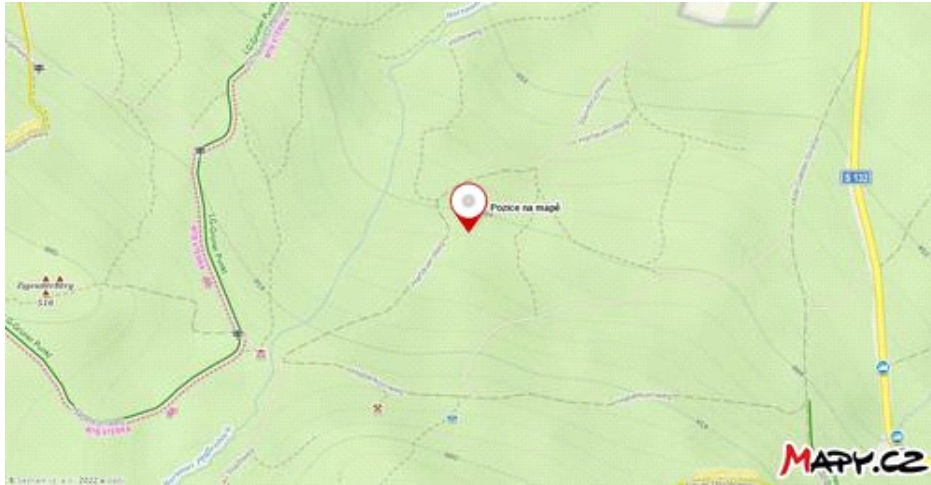
Místo nálezů: Posvátné pole, lesní cesta Hvozďhanská-Hartauer-Weg, Pohanská hora-Heideberg, Německo

Poznámka.

Na kameni lze rozpoznat více tváří. Jako celek snad představuje ptačí podobiznu. Trojúhelníky jsou v horní i dolní části kamene.



Obrázek č. 1



Obrázek č. 2

## TROJÚHELNÍK Č. 110

## RYTINA Č. 208

Souřadnice:

50°48'51.372" severní šířky, 14°50'2.220" východní délky

50.8142700N, 14.8339500E

Místo nálezů: lesní cesta Zelená, hora Hřebeny (Horní skály)

Poznámka:

Na kameni lze rozpoznat několik tváří. Z levé strany je patrný trojúhelník.



Obrázek č. 1



Obrázek č. 2